

## АКТ ОСМОТРА

здания, сооружения или объекта незавершенного строительства при выявлении правообладателей ранее учтенных объектов недвижимости

«28» июня 2023г.

№ 17

Настоящий акт составлен в результате проведенного 28.06.2023 г. в 11:30,  
(число и месяц, год, минуты, часы)  
осмотра объекта недвижимости здания,  
(здание, сооружение, объект незавершенного строительства)

кадастровый (или иной государственный учетный) номер 74:07:0000000:1516,  
(при наличии кадастровый номер или иной государственный учетный номер объекта недвижимости)

расположенного Челябинская область, район Еткульский, деревня Печенкино,  
примерно в 330 м по направлению на северо-запад от ориентира д.Печенкино  
(адрес объекта недвижимости (при наличии) либо местоположение (при отсутствии адреса))

на земельном участке с кадастровым номером 74:07:3001003:304,  
(при наличии)

расположенном, Челябинская область, район Еткульский, деревня Печенкино,  
примерно в 330 м по направлению на северо-запад от ориентира д.Печенкино  
(указывается адрес или местоположение земельного участка)

комиссией в составе:

Карпович Василий Васильевич – первый заместитель Главы  
Еткульского муниципального района,  
председатель комиссии;  
Знайко Ирина Александровна – начальник градостроительного отдела  
управления строительства и  
архитектуры администрации  
Еткульского муниципального района,  
заместитель председателя комиссии;  
Балашов Виталий Викторович – глава Печенкинского сельского  
поселения;

в отсутствие правообладателя Ереминой Евгении Владимировны.  
указать нужное: "в присутствии" или "в отсутствие"

При осмотре осуществлена фотофиксация (на фотоаппарат телефона  
VIVO Y31) объекта недвижимости. Фотоотчет выезда прилагается.

Осмотр проведен в форме визуального осмотра.


указать нужное: "в форме визуального осмотра", "с применением  
технических средств", если осмотр проведен с применением технических  
средств, дополнительно указываются наименование и модель использованного технического средства

В результате проведенного осмотра установлено, что ранее учтенный объект недвижимости с кадастровым номером 74:07:0000000:1516, площадью 2780,3 кв.м прекратил существование.

(указать нужное: существует, прекратил существование)


Подписи членов комиссии:

Председатель  
комиссии:




подпись

В.В. Карпович  
расшифровка подписи



подпись

И.А. Знайко  
расшифровка подписи



подпись

В.В. Балашов  
расшифровка подписи



подпись

Е.В. Еремина  
расшифровка подписи

## АКТ ОСМОТРА

здания, сооружения или объекта незавершенного строительства при выявлении правообладателей ранее учтенных объектов недвижимости

«26» июня 2023г.

№ 18

Настоящий акт составлен в результате проведенного 26.06.2023 г. в 11:30,  
(число и месяц, год, минуты, часы)

осмотра объекта недвижимости здания,  
(здание, сооружение, объект незавершенного строительства)

кадастровый (или иной государственный учетный) номер 74:07:0000000:901,  
(при наличии кадастровый номер или иной государственный учетный номер объекта недвижимости)

расположенного Челябинская область, район Еткульский, деревня Печенкино,  
севернее д.Печенкино

(адрес объекта недвижимости (при наличии) либо местоположение (при отсутствии адреса))

на земельном участке с кадастровым номером 74:07:3001003:304,  
(при наличии)

расположенном, Челябинская область, район Еткульский, деревня Печенкино,  
примерно в 330 м по направлению на северо-запад от ориентира д.Печенкино  
(указывается адрес или местоположение земельного участка)

комиссией в составе:

Карпович Василий Васильевич – первый заместитель Главы  
Еткульского муниципального района,  
председатель комиссии;

Знайко Ирина Александровна – начальник градостроительного отдела  
управления строительства и  
архитектуры администрации  
Еткульского муниципального района,  
заместитель председателя комиссии;

Балашов Виталий Викторович – глава Печенкинского сельского  
поселения;

в отсутствие правообладателя Ереминой Евгении Владимировны.  
указать нужное: "в присутствии" или "в отсутствие"

При осмотре осуществлена фотофиксация (на фотоаппарат телефона  
VIVO Y31) объекта недвижимости. Фотоотчет выезда прилагается.

Осмотр проведен в форме визуального осмотра.

указать нужное: "в форме визуального осмотра", "с применением  
технических средств", если осмотр проведен с применением технических  
средств, дополнительно указываются наименование и модель использованного технического средства



В результате проведенного осмотра установлено, что ранее учтенный объект недвижимости с кадастровым номером 74:07:0000000:901, площадью 689,8 кв.м прекратил существование.

(указать нужное: существует, прекратил существование)


Подписи членов комиссии:

Председатель  
комиссии:

  
\_\_\_\_\_

подпись

В.В. Карпович  
расшифровка подписи

  
\_\_\_\_\_

подпись

И.А. Знайко  
расшифровка подписи

  
\_\_\_\_\_

подпись

В.В.Балашов  
расшифровка подписи

  
\_\_\_\_\_

подпись

Е.В.Еремина  
расшифровка подписи